


Nyhedsbrev



Grundejerforeningen
Krogen



18



Nyhedsbrev nummer atten

Det er tid til et nyt nummer af nyhedsbrevet. I dette vidunderlige område, hvor der ikke sker så meget igen, er der stadig meget at fortælle. Fordi der er mange interessante ting at se, høre mærke, smage, opleve og deltage i. Jeg kan ikke have det hele med, men jeg håber noget kan bruges.

God fornøjelse!

Indhold

- Generalforsamlingen
- Affaldshåndbogen 2024
- Affaldscontainere
- Træfældning og grene
- En tur i det våde
- Stranden og Mærsk
- Nørre økse Sø
- Fugletræk

- Næste møde i bestyrelsen
- Har I noget at fortælle?
- Hjemmeside og facebook

Generalforsamlingen

Følgende er et citat fra vores vedtægter.

Forslag, der af medlemmerne ønskes behandlet på den ordinære generalforsamling, skal være bestyrelsen ved formanden i hænde senest seks uger før pinselørdag.

Spørgsmål, der ikke er optaget på dagsordenen, kan ikke sættes under afstemning. På hver ordinær generalforsamling skal følgende punkter behandles.

1. Valg af dirigent.
2. Bestyrelsens beretning om det forløbne år.
3. Aflæggelse af regnskab underskrevet af bestyrelsen og revisor.

4. Rettidigt indkomne forslag.
5. Fremlæggelse af budget og fastsættelse af kontingent.
6. Eventuelt valg af formand jævnfør § 12.
7. Valg af bestyrelsesmedlemmer samt suppleanter.
8. Valg af revisor samt revisorsuppleant.
9. Eventuelt.

Under eventuelt, kan der ikke sættes forslag under afstemning.

Generalforsamlingen foregår den 18. maj. **Forslag til bestyrelsen skal være bestyrelsen i hænde senest den 6. april.**

Der bliver udsendt en indkaldelse til generalforsamlingen, med lidt flere detaljer samt et regnskab.

Som noget nyt har vi en let spising med i arrangementet. Vi starter kl. 13 med spisingen og slutter med generalforsamling og kaffe.



Den nye affaldshåndbog og affaldsordning

Der er kommet en ny [affaldshåndbog](#). Den ligner det vi er vant til, men der er faktisk et par nye ting i den. Det er det dette afsnit handler om.

[Nordværk](#) er dem som tager sig af vores affald, når vi har gjort det vi skal. Nordværk er et stort affaldsselskab, som arbejder for fem nordjyske kommuner herunder Jammerbugt kommune.

Kolofon: Dette nyhedsbrev udgives af grundejerforeningen Krogen. Nyhedsbrevet udkommer to til tre gange om året sidst på efteråret og først på foråret. Formålet er at holde kontakten til sommerhusejerne i grundejerforeningen og fortælle om liv i denne stille periode, som seneefteråret og vinteren er.

Nyhedsbrevet udarbejdes af sekretær Jørgen Kiel, men hvis nogen vil have noget med så er det også muligt. Vi kigger lidt på området, bestyrelsens arbejde og hvis der ellers er ting, der skønnes at have interesse. Når det er klar udgiver vi nyhedsbrevet på hjemmesiden.

Jørgen Kiel, jki@grundejer-krogen.dk

Grundejerforeningen Krogen

Lige nu ligger der informationer om afhentning og andre detaljer på kommunens hjemmeside, men de bliver her i løbet af 2024 flyttet til Nordværks hjemmeside.

Affaldshåndbogen dækker alle, der hører under Nordværk. Så der er kun én håndbog uanset om man er sommerhusejer eller almindelig husejer og forbruger.

Affaldscontainere

De ser ikke så kønne ud, men det kan vi gøre noget ved. Nej, vi skal ikke male dem. Der er mange måder at bygge et skjul til vores containere, så de ikke bare står og ser trælse ud eller vælter, når vinden er i sit lunefulde hjørne.



Jeg vil gerne dele med andre, hvordan jeg gør noget. Så derfor laver jeg en side på vores hjemmeside, der viser eksempler på hvordan det kan gøres, ideer til løsninger på containerskjul eller steder de kan stå. Forhåbentlig har flere af jer lavet noget der kan bruges og derfor opfordres I til at sende et par billeder af jeres løsning til jki@grundejer-krogen.dk. Jeg vil derefter lægge billederne på hjemmesiden [på dette link](#). Linket er ikke åbent endnu, men det kommer så snart jeg har en løsning eller at I sender billeder af jeres. Så vokser siden med info, ideer og gode råd.



Træfældning og grene


Vi bestemmer ikke altid om vi vil have fældet et træ. Rolf blandede sig en hel del på vores grund og ned nogle træer oven i de andre, som de forrige storme havde lagt ned.

Vi måtte til det igen. Save, klippe, samle, flytte og lave en stor dyng af de grene, som vi ikke skal bruge.



Her kommer vi så til det vigtige. Jeg samler i dynger og sørger for at fjerne dyngerne igen. Det er et stort arbejde, men det skal gøres.

Jeg kan se at flere ligger det ud imellem træerne eller bruger det som hegn rundt om sommerhuset. Til sommer, når det bliver varmt og disse grenrækker bliver tørre så er det lige som at have en lunte rundt om sit hus og måske over til naboen.



Grundejerforeningen Krogen

Derfor er rådet at samle i dynger og få det fjernet.

Vi lejer selv en container, der kan rumme grenene, så vi får dem væk fra grunden. Jeg har prøvet at køre dem til Brovst på en trailer. Det var et stort arbejde, som tog et par dage.

En tur idet våde

Der står vand mange steder. Flere steder er vandet blevet til store pytter og vådområder, hvor vi plejer at gå tur. Det har lagt sig lidt, men det bedste er at have gummistøvler eller gode tætte vandrestøvler på, når I skal ud at gå en tur i det blå. Vandet er faldet meget, men der går et stykke tid endnu inden vi kan færdes, der hvor vi plejer, uden at få våde fødder.



Det næste stykke tid vil vise hvor hurtigt vandet synker i den mættede jord. Grøfterne arbejder på højtryk.

Stranden og Mærsk

Under en af stormene her i slutningen af december mistede et Mærsk containerskib 46

containere med mange forskellige ting i. Her i foråret var vi nede på stranden og der var simpelthen så pænt ryddet op.




Der var ingen fjernsyn, køleskabe eller kompressorer eller nogen af de andre ting, der var i containerne. Som I kan på billederne er det ikke helt rigtigt. Vi fandt faktisk kanyler og et par andre ting. Heldigvis er kanylerne ikke farlige, som de kanyler man kan finde, som har været brugt af stofmisbrugere. Man kan højst blive prikket hul på. Det er heller ikke rart. Dem vi fandt, havde alle en hætte på, så de udgjorde ikke en umiddelbar fare.

Der er gjort et kæmpe stykke arbejde, for at samle alt det op, som er skyllet ind på stranden. Folk har gået med metaldetektorer for at finde de sidste rester fra containerne.

Desværre kan man sige er kun halvdelen af containerne fundet. Så hvornår det næste læs ting og siger vælter ind på stranden er ikke nemt at vide. En kraftig storm kan måske byde på lidt af hvert i denne sammenhæng.

Mit ærinde i denne sammenhæng er at gøre opmærksom på at kigge sig for når I går på stranden til sommer. Der kan ligge noget, som ikke er godt at træde på.



Grundejerforeningen Krogen

Ellers hjælp med at samle alt det op I finder og smid det i skraldespanden.



I det sydlige England havde de en lignende hændelse for flere år siden. Her kan de stadig samle Lego op, som skylles ind på kysten. Det er heldigvis forholdsvis uskadeligt bortset fra at det ikke hører hjemme der.

Hvor er Nørre Økse Sø?

Jeg er en af dem, som resten af familien kaldte "dem i søen". Det lyder måske lidt mærkeligt at vi skulle bo i søen, men på sin vis er den god nok.

Jeg er også netop blevet spurgt af en af grundejerne, som var nysgerrig – hvor er Nørre Økse Sø? Svaret kommer herunder.



Først skal vi ud på en køretur og se lidt på landskabet.

Jeg kører fra sommerhuset og op til Krogen og øst på. Det er min normale vej, da Dådyrvej lige nu er meget hullet og så vil jeg gerne ikke køre så

meget på grusvej. Klithusevej og til højre. Ned til Dybdalvej og skråt til højre over til Bratbjerg. Vejen igennem Bratbjerg ligger på kanten af et område, der strækker sig langt østpå og er karakteristisk ved at være fladt. Midt i byen kan man køre til højre op ad Østbakken og til Tranum. Lige forbi mit fødehjem, der ligger over den gamle købmand. Vi kalder bakkerne for Libakken – og det kan godt være den hedder noget andet, men det er det.

Ned igennem byen og ud til vejen der kører mod Brovst. Man kan køre lidt op ad bakken for at få syn for sagen for det jeg nu fortæller.

Kig over mod Brovst og kig lidt til højre. Her der et smalt lavt område, som strækker sig langt imod syd og ud til Attrup, hvor der er en dæmning, som forhindrer området i at blive oversvømmet.


Brovst ligger på en "Ø", hvilke kan ses, når man kigger efter og kører i kanten af Brovst. Syd øst for Brovst ligger Øland, som har det lidt på samme måde som Brovst at være en bakke, hvor der er en by. Urbakken hedder vejen, hvor meget af den gamle by er og en prægtig mølle står.

Øst for Øland er der en dæmning, som fører over til Gjøøl. En storbakke kaldes Gjøøl Bjerg. Det er den største forhøjning i landskabet i miles omkreds, hvis man ikke ser på Øland. Et berømt sted, som man valfarter til. Det er bare en bakke – siger manden, der bor i Hjørring omgivet af Bjergby og andre høje punkter. Blandt andet det højeste i Vendsyssel.

Gjøøl er nok mest kendt for Trolde, som der er lavet en film om – Trolls. Det er heldigvis fredelige trolde, som Gjøøl har et lille hyggeligt museum omkring.

Helt til Nørresundby, Vestbjerg, Sulsted, Biersted, Åbybro, Saltum er der ikke de store højder. Byerne har alle en bakke men vest for byerne er der ikke de store højder.

Vildmosen, området omkring lufthavnen er flade lave områder, der af og til har meget vand og kan



Grundejerforeningen Krogen

blive vanskelige at dyrke og især høste om efteråret.

Nu kommer vi lidt tilbage til vores område. Dæmningerne ved Attrup og ved Øland er etablerede for at afvande de store områder, der ligger bagved. Det gør de ikke selv. Ved Attrup er der pumper, der hjælper og selvfølgelig, når fjorden er lavvandet, så kan vandet indenfor dæmningen løbe ud, men omvendt ved højvande kan vandet ikke løbe ind.

Mit indtryk er at Nørre Økse Sø er et af de sidste områder, der blev klare til at kunne opdyrkes. Der er gravet store kanaler, hvor noget af vandet fra Krogen løber ud i og videre ud til Limfjorden.

Således blev Nørre Økse Sø til et område der kunne dyrkes og der blev bygget fire statshuse derude. Parceller på 20 tønderland, hvilket kunne være en start på et landbrug i midten af 60'erne.


Vejen derud hedder Over Søen og den starter i Bratbjerg.

Søen er der ikke noget af længere, men søbunden er god nok. Der var køkkenmøddinger og lerede områder, der vidnede om søbund. Sandede steder og områder, der var svært fremkommelige i den våde tid.

Søen huser i dag 11 vindmøller og flere af de oprindelige bygninger som stuehuse og en gammel gård er fjernet, da der ikke længere må være bopæl på gårdene.

Nordvest for Halvrimmen ligger en nyere version af en gammel Herregård – Søgård. Den vidner også en fortid på kanten af et søområde.

Tag et kort og kig på det, kør en tur ud og se området og få måske et glimt af den historie, der gemmer sig omkring Krogen og det dejlige natursted vi har.



Grundejerforeningen Krogen

Fugletræk

Lige nu her i marts kan man se en masse trækfugle flyve forbi Krogen og omegn.



Vi stod en aften udenfor ved sommerhuset og kunne høre en masse "snak" fra fugle og derfor kiggede vi op og så mindst ti store flokke med gæs, der fløj i deres V-formation.

Man kan så finde disse flokke i vådområder, som der er mange af rundt i det nørrejyske. Svaner og gæs kan man se når de går og græsser og snadrer i mudder ude på markerne. Et fantastisk syn, som bare skal nydes. Pas nu på når du kører bil. Hold ind til siden og nyd de mange dyr, der lige er her.

Næste møde i bestyrelsen

Bestyrelse har afholdt møde den 17. marts kl. 11, hvor der var påskefrokost bagefter.

Har I noget at fortælle?

Vi vil også gerne høre fra jer, hvis I har noget vi skal vide. Skriv til mail@grundejer-krogen.dk. I kan også ringe til os i bestyrelsen. I kan finde os på hjemmesiden.

Hjemmeside og facebook

- Man er altid velkommen til at skrive noget, som kunne havne på facebook eller vores hjemmeside.
- Blog med opdateringer. På vores [hjemmeside](#) er der en reference på forsiden til en logbog, som indeholder de seneste opdateringer, som hjemmesiden har fået.

Udarbejdet af

For dette nyhedsbrev stod [Jørgen Kiel](#)



Det varer ikke så længe før følfoden stikker op igennem overfladen og breder sin blomst ud.

